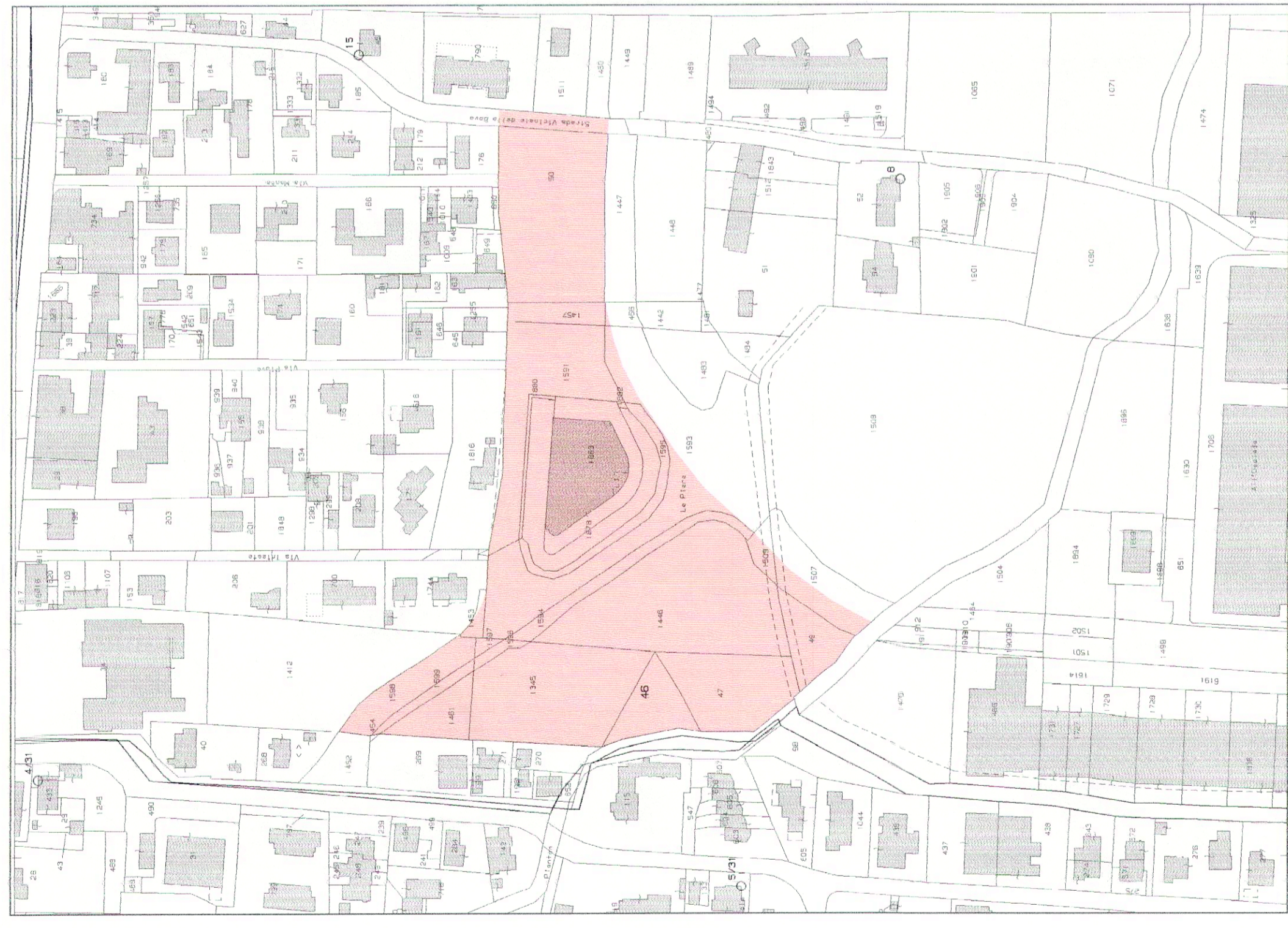


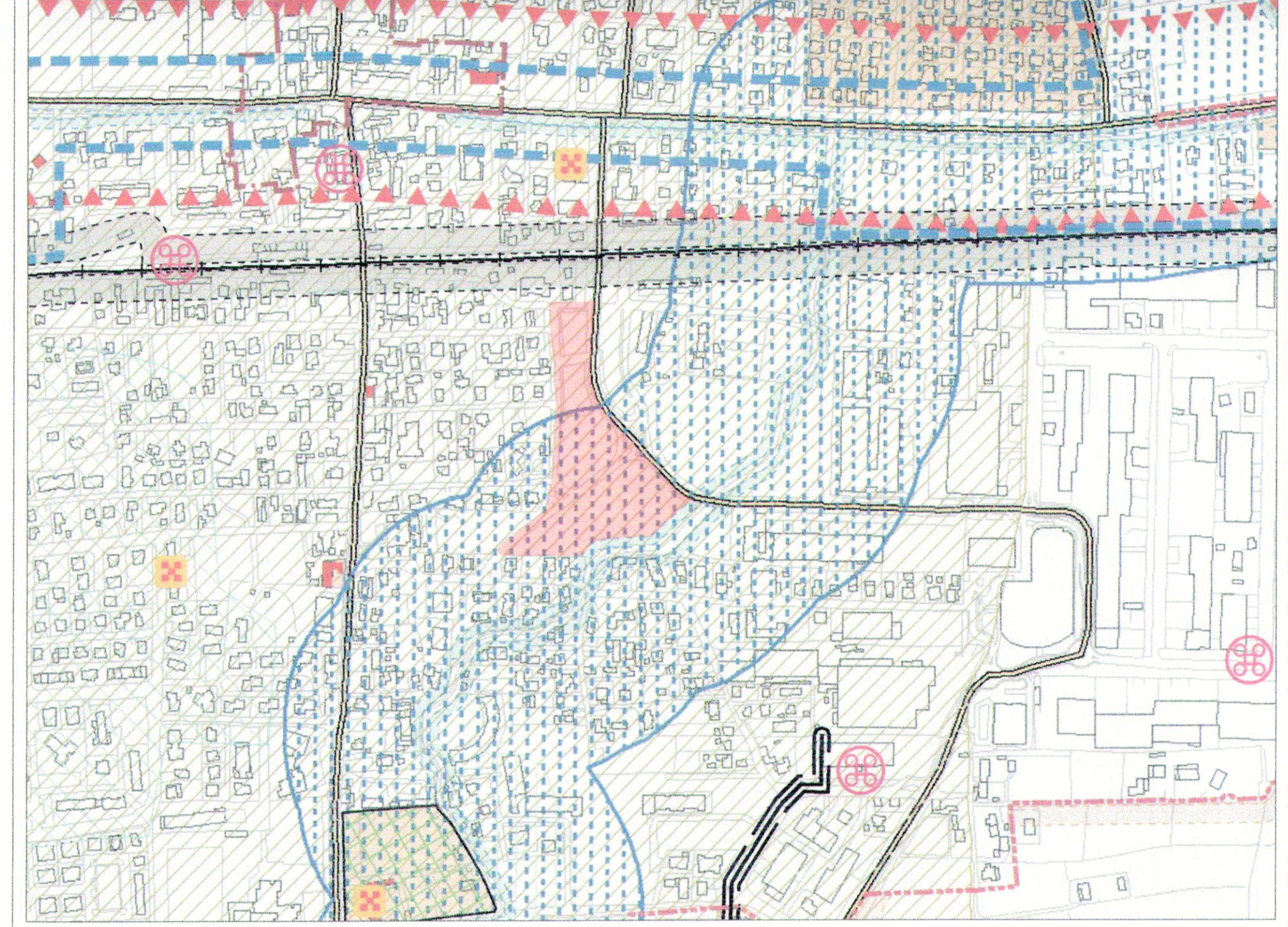
1. ESTRATTO C.T.R.

1:5000



2. ESTRATTO MAPPA

1:2000



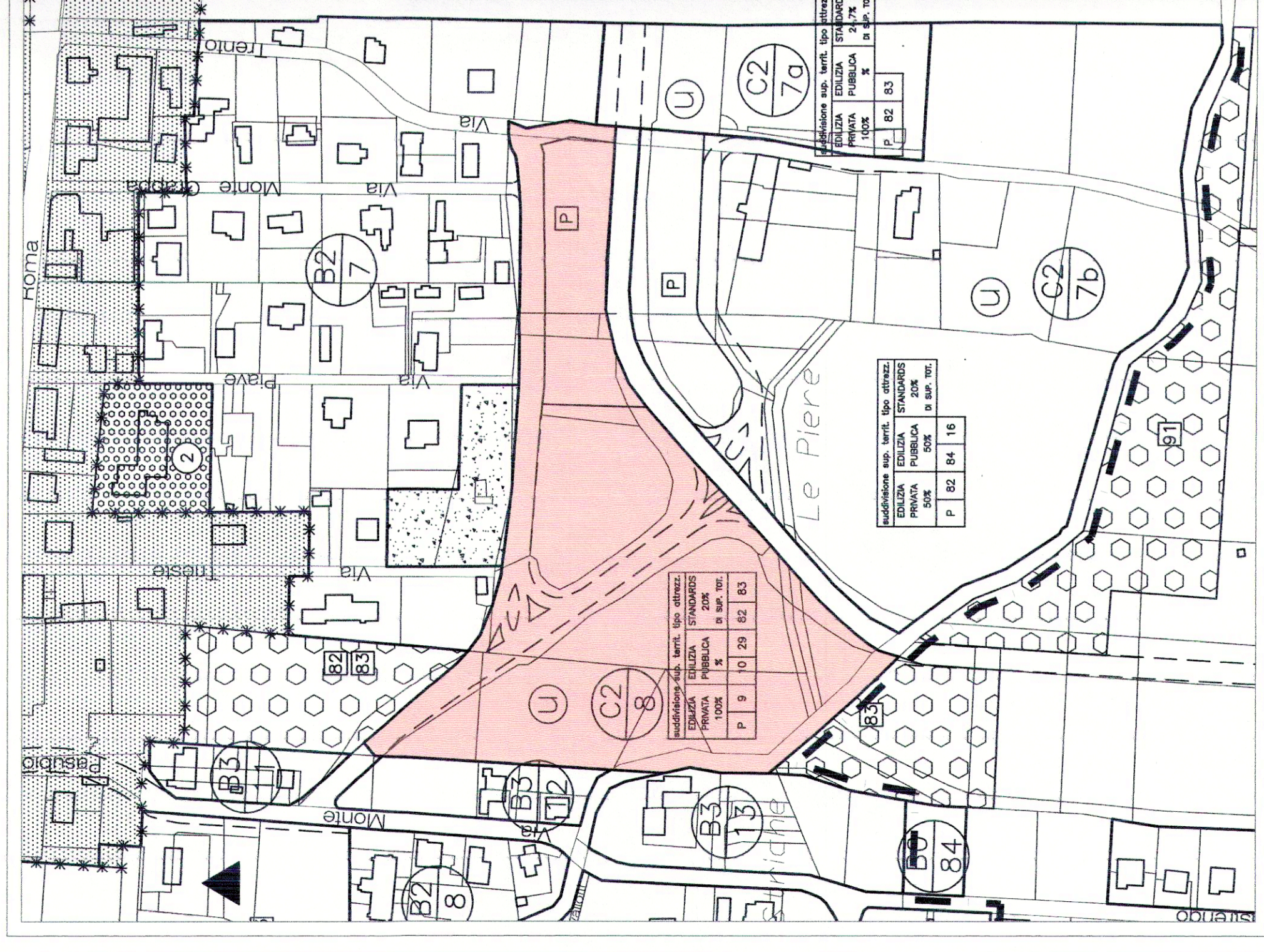
3. ESTRATTO TAV. 1 - VINCOLI E PIANIFICAZIONE TERRITORIALE

1:5000



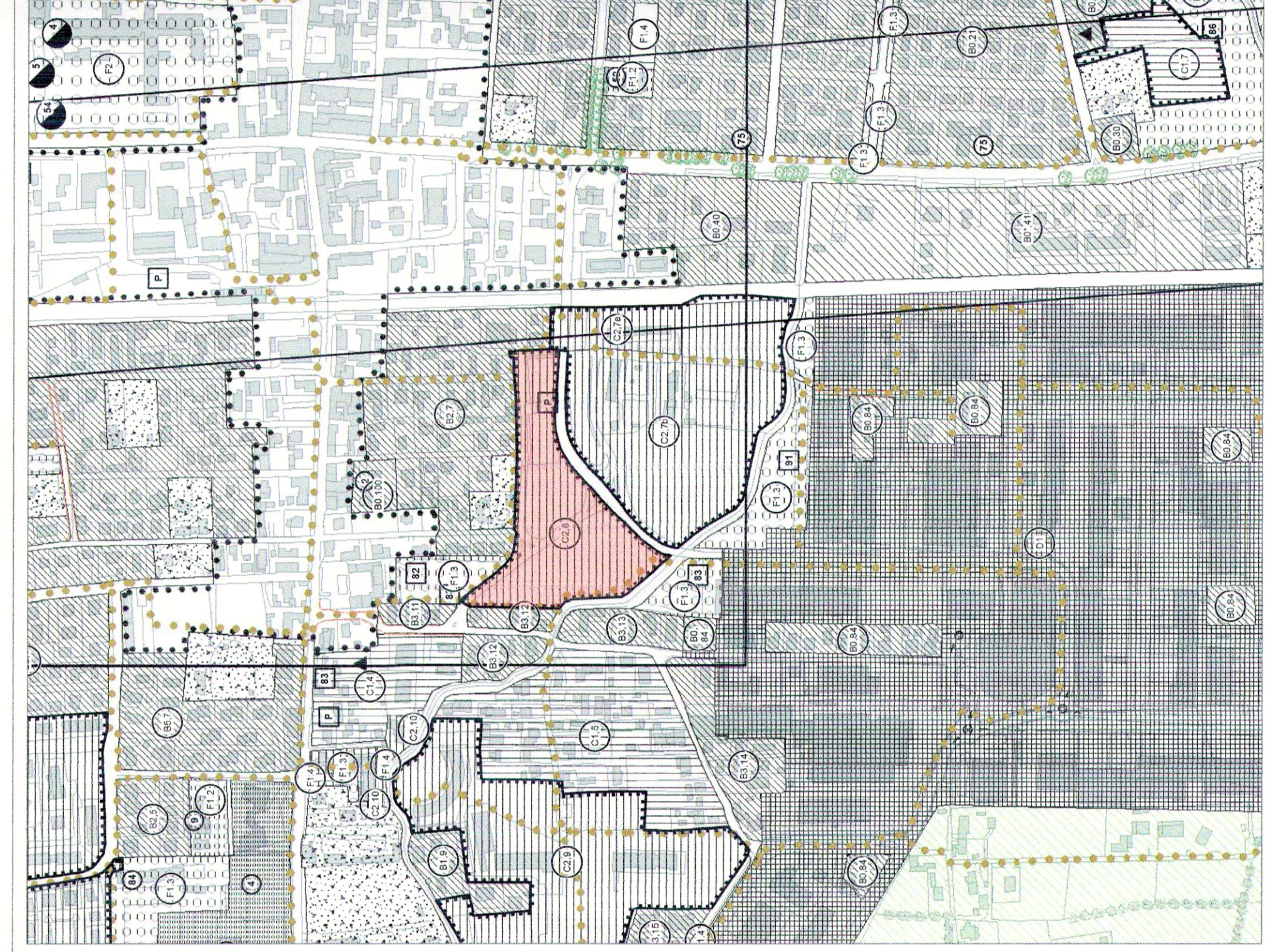
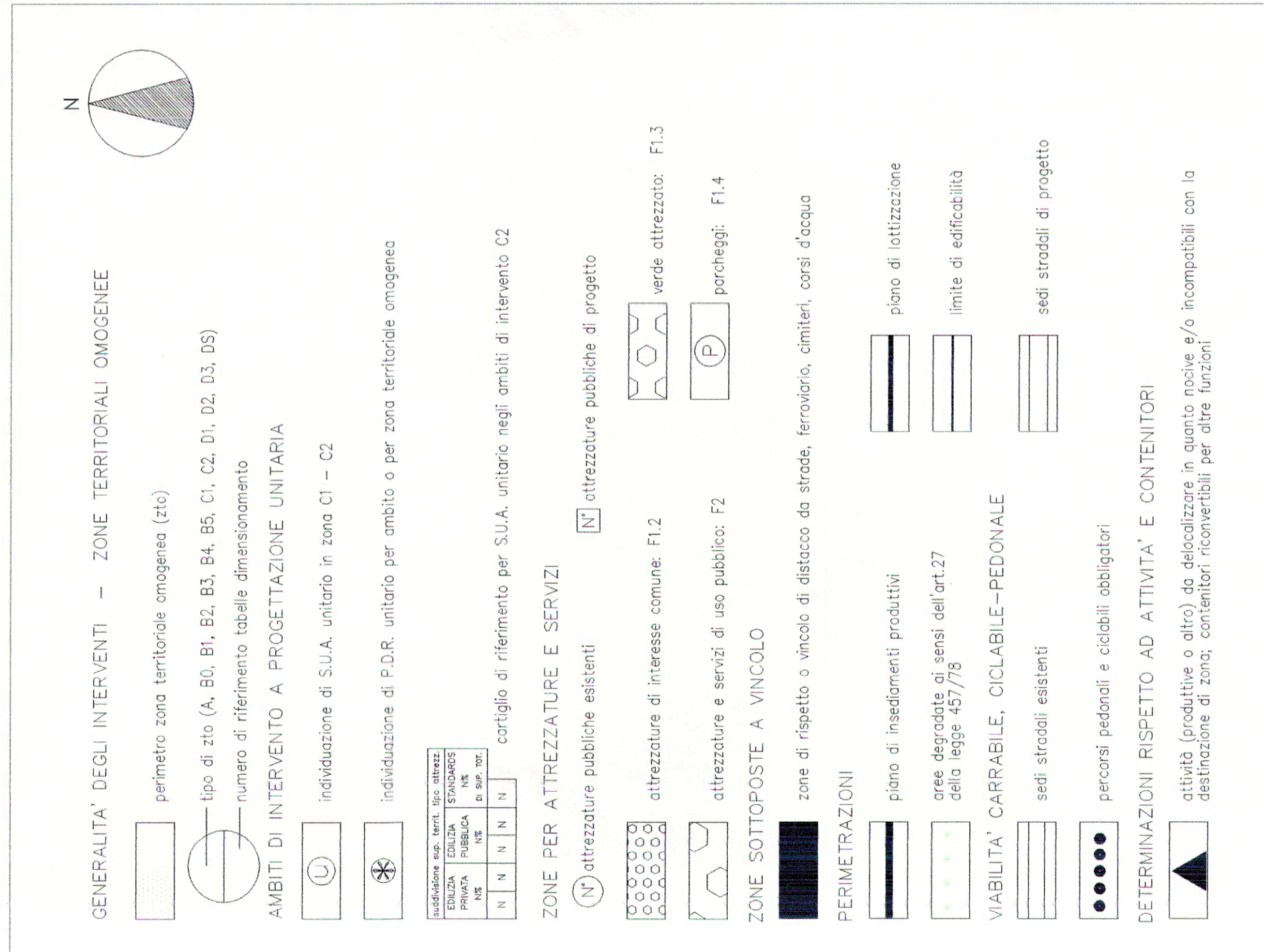
4. ESTRATTO TAV. 13.3.2 - P.R.G. VIGENTE ZONE SIGNIFICATIVE

1:5000



5. ESTRATTO TAV. 13.1.3a - ZTO - P.R.G. VIGENTE

1:5000



8. LEGENDA

1:5000

STUDIO ASSOCIATO ZAMPESÈ & FANTON
 Viale IV Novembre, 71D - 31100 Treviso Tel. 0422 580973 - Fax 0422 548733
 mail: sandro.zampese@archworkshop.it - info@studiozampese.com - sandrozampese@gmail.com

progettista: Arch. Sandro Zampese
 committente: - LE PIERE s.r.l.
 - IMMOBILIARE JOLLY s.r.l.

sito intervento: COMUNE DI MOGLIANO VENETO
 Comune di Mogliano - CT. Fa.32 n.opp. n.° 46, 1345, 47, 49, 1446, 1506, 1599, 1461, 1594, 1595, 1878, 1880, 1882, 1883

rif. catastali:
 qualificazione:
 oggetto: P.U.A. C2/8 (approvato con D.C.C. n°29 del 22.02.2005) VARIANTE PLANIMETRICA E DI AGGIORNAMENTO CARTOGRAFICO

elaborato: ESTRATTI CARTOGRAFICI

riservato al Comune
 Comune di Mogliano Veneto
 17 FEB. 2017
 Prof. n. 5533
 Conf.C.O.B.C.A.S.

LE PIERE SRL - la città
 via Roma, 186 - 31045 Mogliano Veneto (TV)
 c.a.p. 31045 - tel. 0422/553301
 H. MA. (architetto)

scale: 1:2000 - 1:5000
 data: Febbraio 2017

8. LEGENDA

1:5000